



**КОМИТЕТ ИМУЩЕСТВЕННЫХ ОТНОШЕНИЙ
АДМИНИСТРАЦИИ ПЕРМСКОГО МУНИЦИПАЛЬНОГО РАЙОНА**

РЕШЕНИЕ

о размещении объектов № 111

Пермский край
Пермский район

20.02.2021

Комитет имущественных отношений администрации Пермского муниципального района разрешает Акционерному обществу «Газпром газораспределение Пермь» (ИНН 5902183841, ОГРН 1025900512670, почтовый адрес: 614000, г. Пермь, ул. Петропавловская, 43)

размещение объекта: «газопровод давлением до 0,6 Мпа, для размещения которого не требуется разрешение на строительство»

на землях государственная собственность на которые не разграничена

на срок 1 год с 20.02.2021г. по 19.02.2022г.

Местоположение: Пермский край, Пермский район, Фроловское с/п, д. Замулянка, к ЗУ кад. № 59:32:2130001:1342.

Приложение: схема предполагаемых к использованию земель или земельных участков.

Председатель комитета
имущественных отношений администрации
Пермского муниципального района

Г.В. Мюресов

(подпись, печать)



Схема предполагаемых к использованию земель или части земельного участка

Объект: Газопровод давлением до 0,6 Мпа включительно, для размещения которого не требуется разрешения на строительство

Местоположение: расположенным по адресу: Пермский край, Пермский район, д. Замулянка, к ЗУ кад. №59:32:2130001:1342

Площадь земель или части земельного участка, кв.м.: 645

Категория земель: земли населенных пунктов

Вид разрешенного использования: -

Описание границ смежных землепользователей:

От точки н1 до точки н2 - земельный участок с кадастровым номером 59:32:2130001:1186

От точки н2 до точки н3 - земельный участок с кадастровым номером 59:32:2130001:1345

От точки н3 до точки н5 - земельный участок с кадастровым номером 59:32:2130001:1180

От точки н5 до точки н7 - земельный участок с кадастровым номером 59:32:2130001:1179

От точки н7 до точки н8 - земли общего пользования

От точки н8 до точки н1 - земельный участок с кадастровым номером 59:32:2130001:15

От точки н10 до точки н13 - земельный участок с кадастровым номером 59:32:2130001:1186

От точки н13 до точки н14 - земельный участок с кадастровым номером 59:32:2130001:865

От точки н14 до точки н15 - земельный участок с кадастровым номером 59:32:2130001:1141

От точки н15 до точки н16 - земельный участок с кадастровым номером 59:32:2130001:1140

От точки н16 до точки н17 - земельный участок с кадастровым номером 59:32:2130001:1190

Описание границ смежных землепользователей:

От точки н17 до точки н20 - земельный участок с кадастровым номером 59:32:2130001:1188

От точки н20 до точки н21 - земельный участок с кадастровым номером 59:32:2130001:1189

От точки н21 до точки н10 - земельный участок с кадастровым номером 59:32:2130001:1188

От точки н22 до точки н23 - земли общего пользования

От точки н23 до точки н25 - земельный участок с кадастровым номером 59:32:2130001:1356

От точки н25 до точки н31 - земельный участок с кадастровым номером 59:32:2130001:1345

От точки н31 до точки н32 - земельный участок с кадастровым номером 59:32:2130001:1186

От точки н32 до точки н34 - земли общего пользования





От точки н34 до точки н22 - земельный участок с кадастровым номером 59:32:2130001:1342





От точки н37 до точки н38 - земельный участок с кадастровым номером 59:32:2130001:1186

От точки н38 до точки н39 - земельный участок с кадастровым номером 59:32:2130001:1350

От точки н39 до точки н37 - земли общего пользования

Условные обозначения:


-  - предполагаемый участок земель, на которых планируется размещение объекта
-  :1342 - границы и номер земельного участка, сведения о которых внесены в ЕГРН
-  :7856 - границы и номер объекта капитального строительства, сведения о которых внесены в ЕГРН
-  - граница кадастрового квартала

-  - зоны с особыми условиями использования территории, сведения о которых внесены в ЕГРН
-  :ЗУ1 - обозначение запрашиваемого земельного участка
-  н1 - характеристическая точка границ земель или части земельного участка
-  59:32:2130001 - номер кадастрового квартала

Каталог координат, м		
№ точки границы	X	Y
н1	506647.86	2233501.21
н2	506604.65	2233495.99
н3	506604.70	2233495.21
н4	506620.41	2233497.29
н5	506630.57	2233498.19
н6	506645.39	2233499.50
н7	506645.66	2233496.05
н8	506648.02	2233496.31
н9	506647.91	2233499.68
н10	506611.67	2233507.59
н11	506634.83	2233509.59
н12	506668.41	2233512.65
н13	506695.41	2233514.22
н14	506695.17	2233517.00
н15	506669.91	2233514.82
н16	506657.06	2233513.71
н17	506645.21	2233512.42
н18	506631.42	2233510.91
н19	506631.08	2233511.40
н20	506628.35	2233510.86
н21	506625.53	2233510.31
н22	506559.62	2233457.16
н23	506568.87	2233458.84
н24	506568.26	2233463.08
н25	506568.38	2233463.10
н26	506567.51	2233468.05
н27	506567.10	2233470.39
н28	506565.97	2233478.81
н29	506565.70	2233480.84
н30	506564.72	2233488.18
н31	506564.44	2233490.24
н32	506549.28	2233487.09
н33	506549.38	2233485.88
н34	506549.86	2233483.34
н35	506555.39	2233484.02
н36	506556.81	2233476.29
н37	506548.50	2233496.95
н38	506563.62	2233499.70
н39	506562.36	2233507.31
н40	506547.88	2233504.76



Масштаб 1:800

Заявитель:  / Егошина И.В.
 МП (подпись, расшифровка подписи)
 (для юридических лиц и индивидуальных предпринимателей)